

Проект комплексного благоустройства общественной территории
"Парк Славы 1-ой очереди"
в Автозаводском районе г. Нижнего Новгорода



Местоположение парка на карте города




Местоположение парка

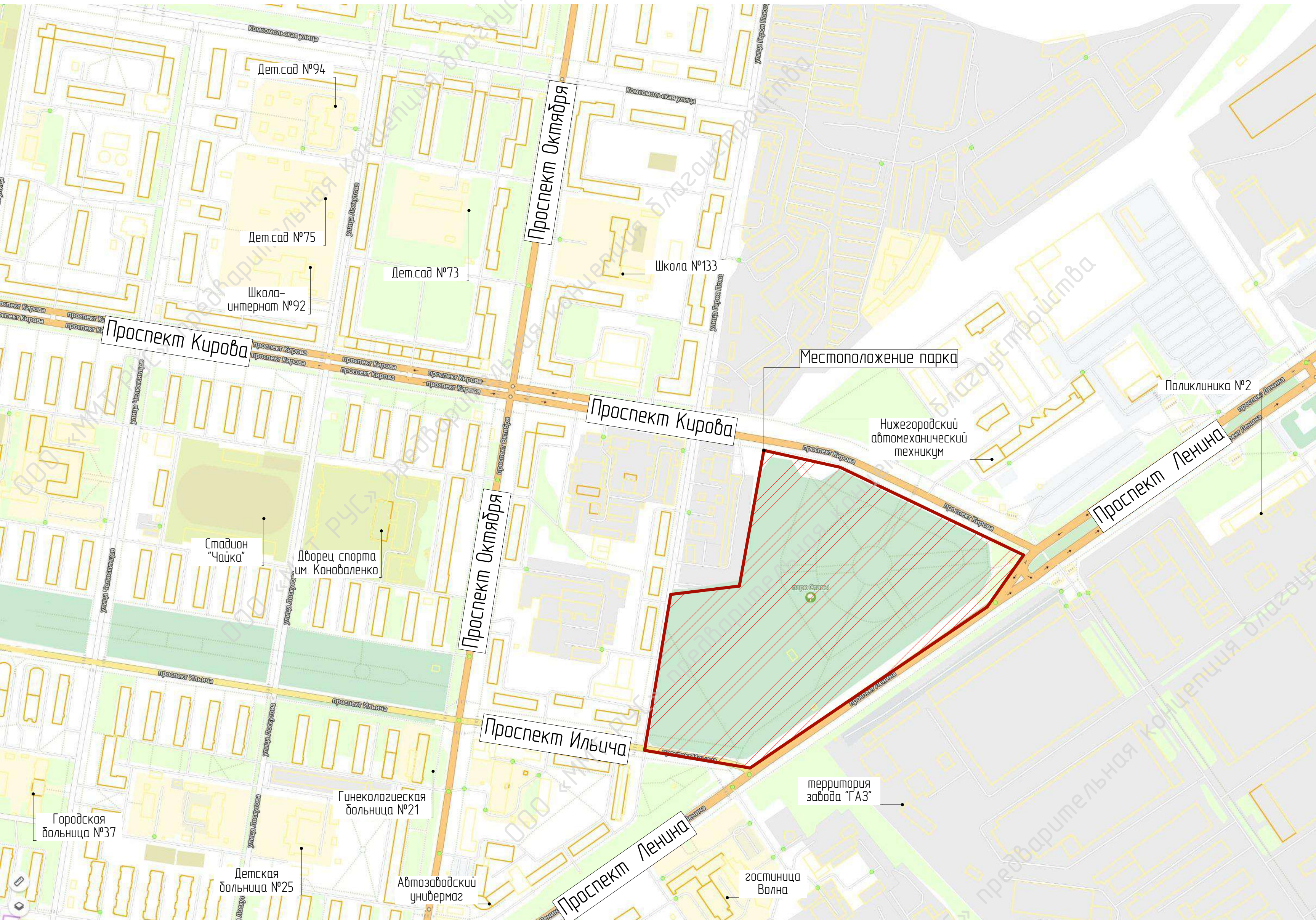
2 km

Местоположение парка в границах района


Условные обозначения:

 Границы территории парка "Славы"

Парк расположен в сердце Автозаводского района г. Нижнего Новгорода. В районе остановки общ. транспорта и станции метро "Кировская", в непосредственной близости к автозаводу "ГАЗ". Горьковский автозавод во время войны был одним из самых мощных предприятий Нижнего Новгорода. С его станков ежедневно сходило огромное разнообразие техники для фронта. Именно поэтому парк "Славы" в данном месте имеет еще одно "особое" значение.



Фотографии существующего состояния и проблематики территории парка Славы



1. Устаревшие и износившиеся МАФы на территории парка

Следствие: непривлекательный внешний вид, невозможность использовать их по назначению, отталкивающий эффект для посетителей парка

2. Устаревшее освещение в нерабочем состоянии

Следствие: недостаток освещенности в ночное время суток, некомфортное состояние для пребывания посетителей, рост криминализации и антиобщественного поведения на территории парка

3. Ступени и сам объем мемориала находится в удручающем состоянии

Следствие: морально давит и подавляет в людях память о событиях времен ВОВ, через образ и состояние мемориала нынешнее поколение должно показывать отношение к подвигу всего народа в то тяжелое время. Сейчас же картина абсолютно обратная.

4. Заброшенные строения на территории парка

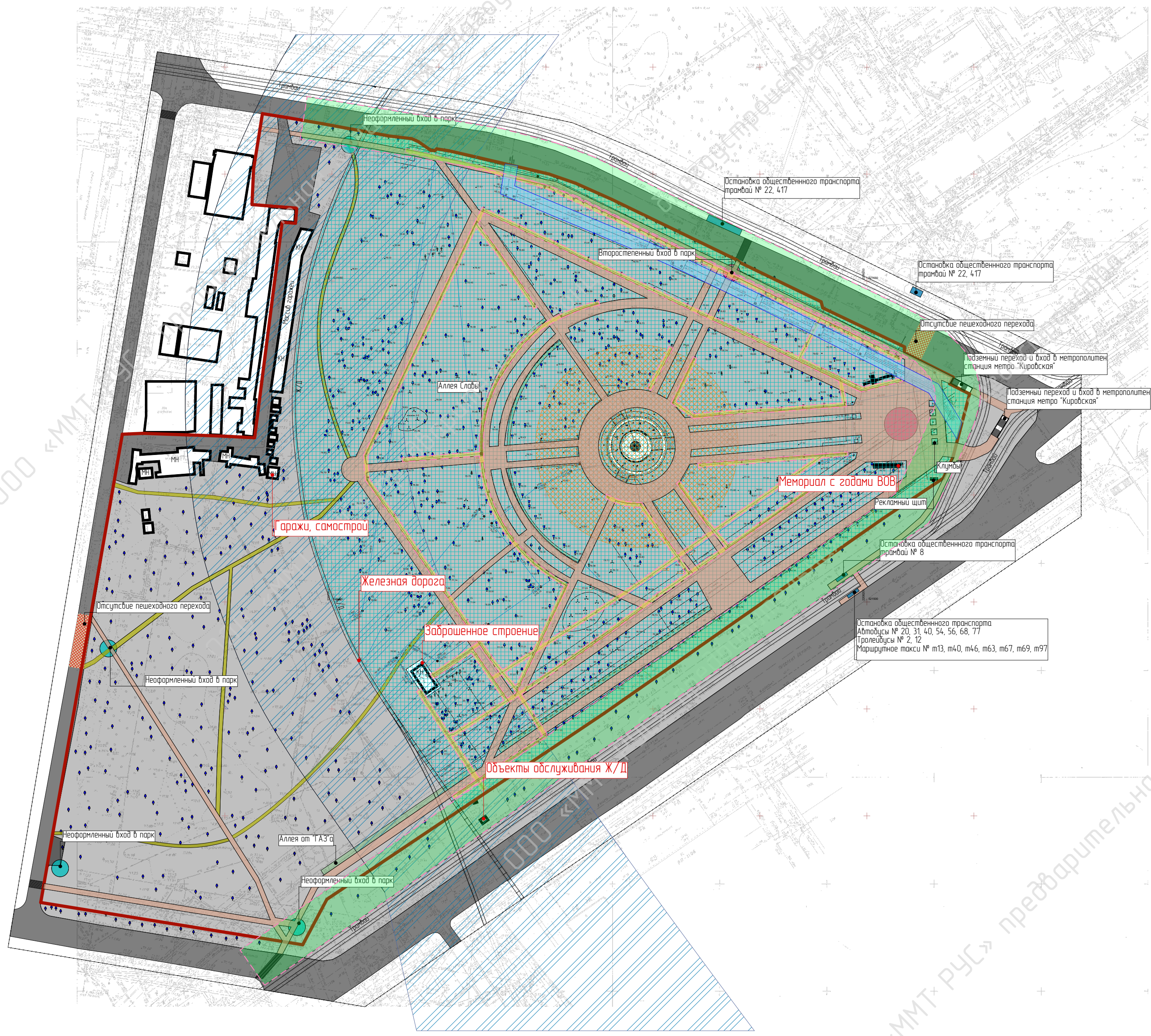
Следствие: некомфортное состояние для пребывания посетителей, рост криминализации и антиобщественного поведения на территории парка

5. Дорожное покрытие в парке находится в очень плохом состоянии

Следствие: Повышение уровня травматичности, особенно в холодное время года, непривлекательность проводить время в парке для МГН (мамы с колясками и т.п.)

6. Плохое состояние табличек на аллее славы Героев Советского союза.

Архитектурно-ландшафтный анализ существующего состояния парка








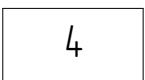
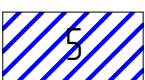
Условные обозначения:

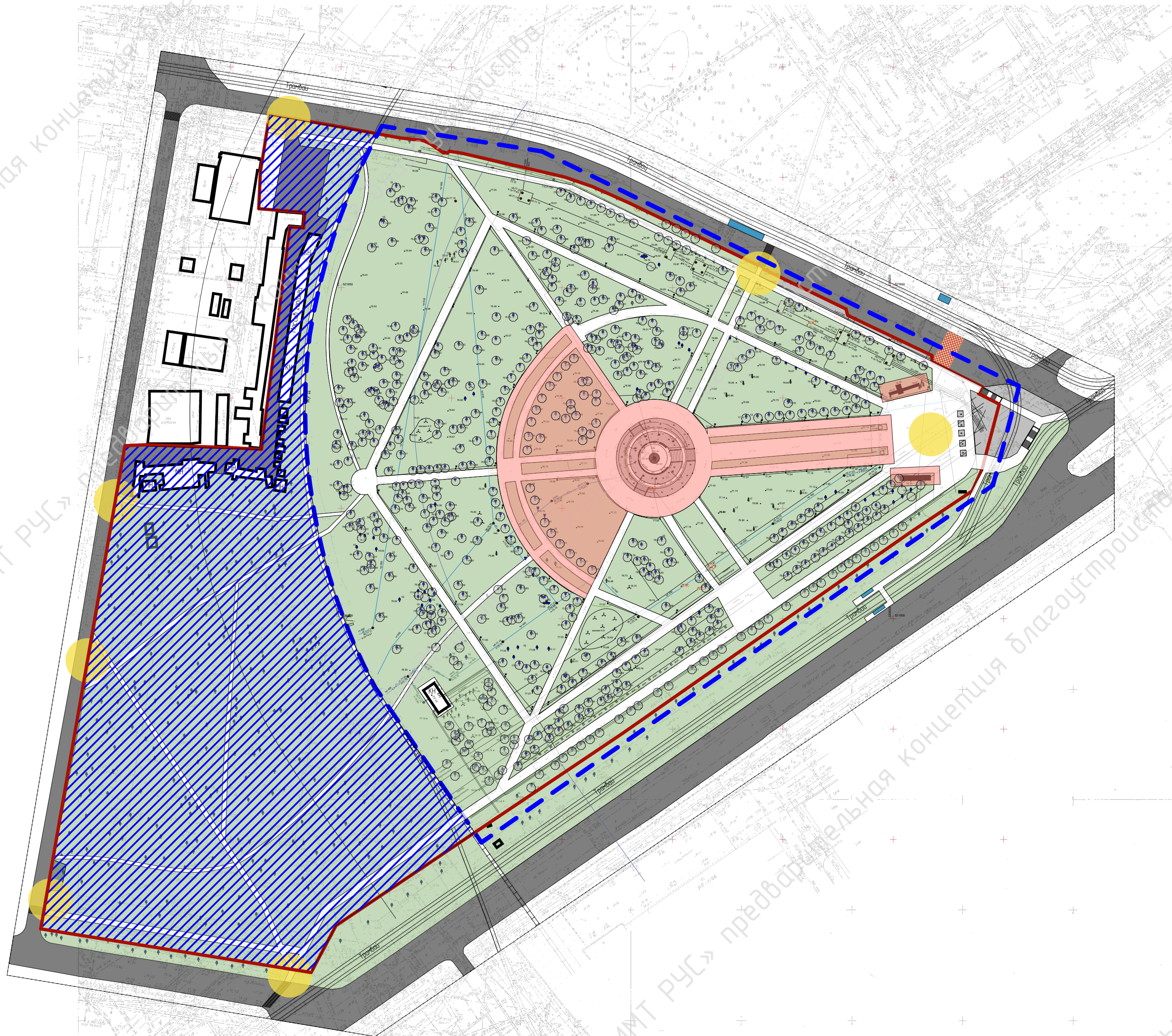
- Существующее твердое покрытие пешеходных зон
- Сложившиеся тропиновые сети
- Озеленение
- Проезжая часть
- Граница парка
- Зоны опасных отсутствующих пешеходных переходов проезжей части
- Существующие пешеходные пешеходные переходы
- Церемониальные зоны
- Оформленные входные группы
- Неофициальные и неоформленные входные группы
- Зона благоустройства парка в рамках ФКГС (июнь – сентябрь 2020г.)
- Зона благоустройства парка в рамках 800-летия
- Остановки общественного транспорта
- СЗЗ от железной дороги
- СЗЗ воздушной линии электроосвещения
- СЗЗ теплотрассы
- СЗЗ трамвайных путей

000 «ММТ+РУС» предварительная концепция благоустройства

Существующая схема функционального зонирования



Условные обозначения

-  сущ. граница парка
-  условная граница проектирования (1-ая очередь)
-  1 Входная зона
-  2 Зона общественного озеленения
-  3 Мемориальная зона
-  4 Транзитная зона
-  5 Зона перспективного развития



Генеральный план. Концепция

Условные обозначения

-  сущ. граница парка
-  условная граница проектирования (1-ая очередь)



Установка новых информационных стендов с именами героев ВОВ



Монтаж нового покрытия из разноформатной брусчатки темно-красного и темно-серого цветов

Демонтировать существующий рекламный щит



Установка остановки общественного транспорта



Устройство цветника из злаковых трав



Устройство цветника из цветов/трав красных оттенков

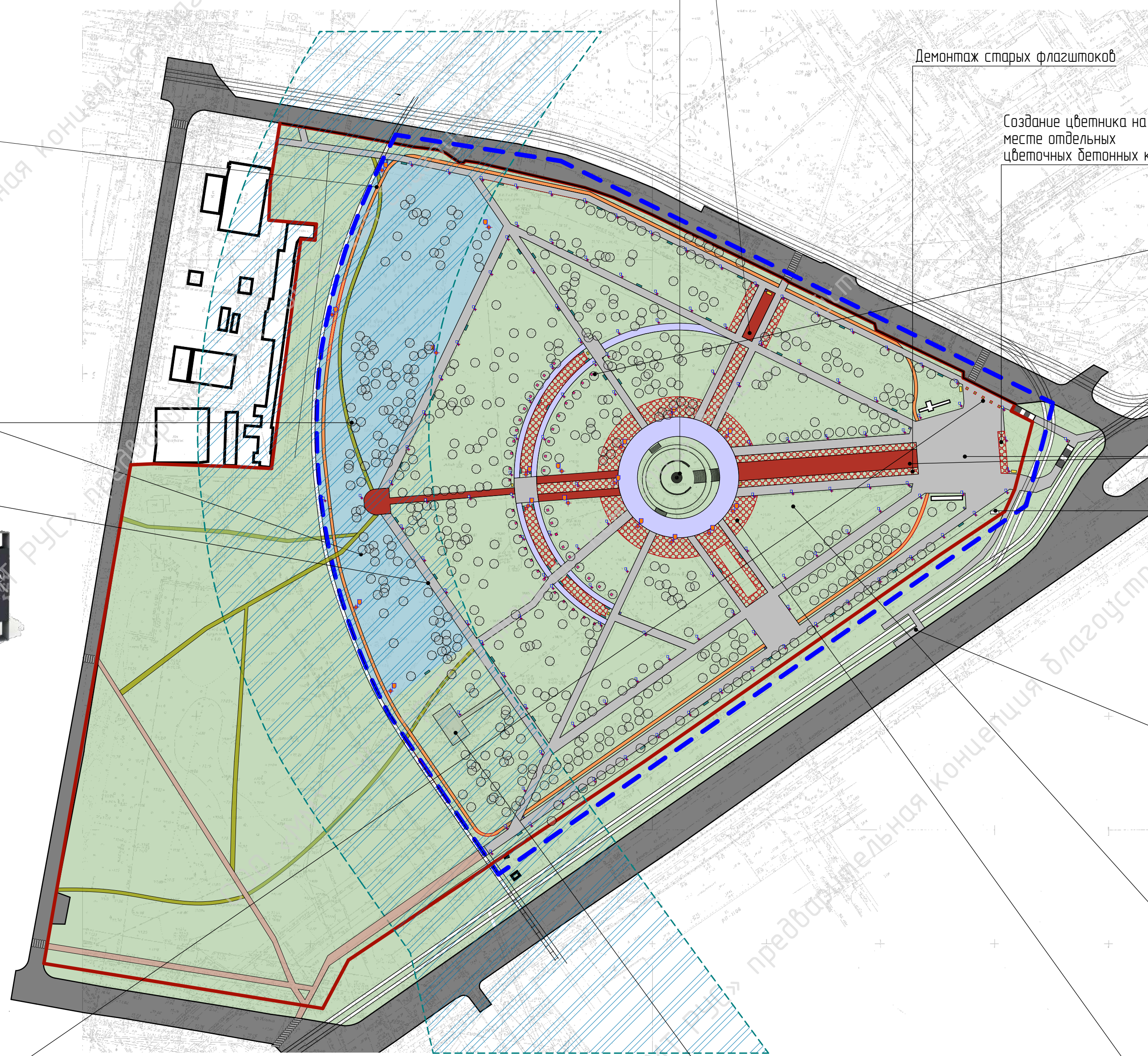
Очистка металл. части монумента, реконструкция ступеней и покрытия, реконструкция мозаики

Место установки нового мемориала погибшим в локальных конфликтах.

Демонтаж старых флажков

Создание цветника на месте отдельных цветочных клумб

Демонтаж заброшенного строения и демонтаж дорожного покрытия ведущего к нему.




Устройство круговой беговой дорожки



Площадка для игры в диск-гольф (устройство мачтового освещения)

Устройство пешеходных дорожек, устройство паркового освещения, установка МАФ (скамьи, урны, урна для собачьих экскрементов)



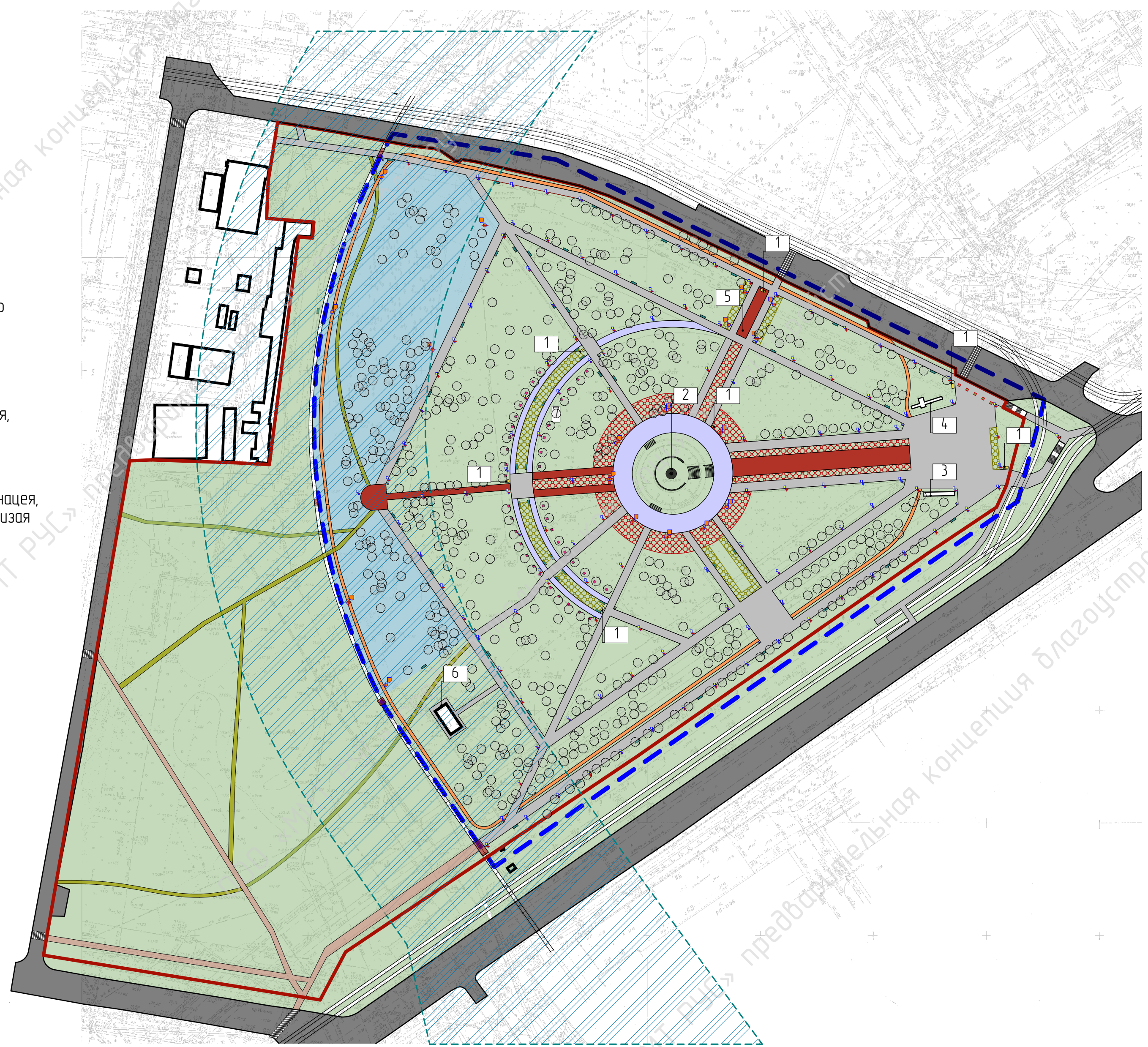
Установка парковочных ограждений

Генеральный план

- сущ.асфальтовое покрытие (проезды)
- друсчатка, цвет темно-серый разноформатная, разнотоновая произв-ль ООО "Река"
- клиновидная друсчатка, цвет темно-серый, разнотоновая произв-ль ООО "Река"
- друсчатка, цвет темно-красный разноформатная, разнотоновая произв-ль ООО "Река"
- беговая дорожка в резиновом покрытии, цвет терракотовый с нанесением разметки
- площадка для игры в диск-гольф
- сущ.общественное озеленение
- цветник растения гейхера краснолистая, астильда (сорт с красным цветением), тюльпан красный
- цветник из злаковых растения щучка дернистая, эхинацея, шалфей, мискантус, овсяница сизая
- сущ.крупномерные растения

Условные обозначения

- сущ.граница парка
- - - условная граница проектирования (1-ая очередь)
- 1 Информационные стенды
- 2 Мемориал героям ВОВ, вечный огонь (сущ.)
- 3 Мемориал с годами ВОВ (сущ.)
- 4 Монумент с танкеткой (сущ.)
- 5 Мемориал погибшим в локальных конфликтах
- 6 Здание демонтируемое
- 7 Информационные таблички с именами героев ВОВ



Предлагаемая схема функционального зонирования

Условные обозначения

- сущ. граница парка
- - - условная граница проектирования (1-ая очередь)
- 1 Входная зона
- 2 Зона общественного озеленения
- 3 Мемориальная зона
- 4 Транзитная зона
- 5 Зона перспективного развития
- 6 Зона игры в диск-гольф
- 7 Зона проездов
- 8 Спортивная зона

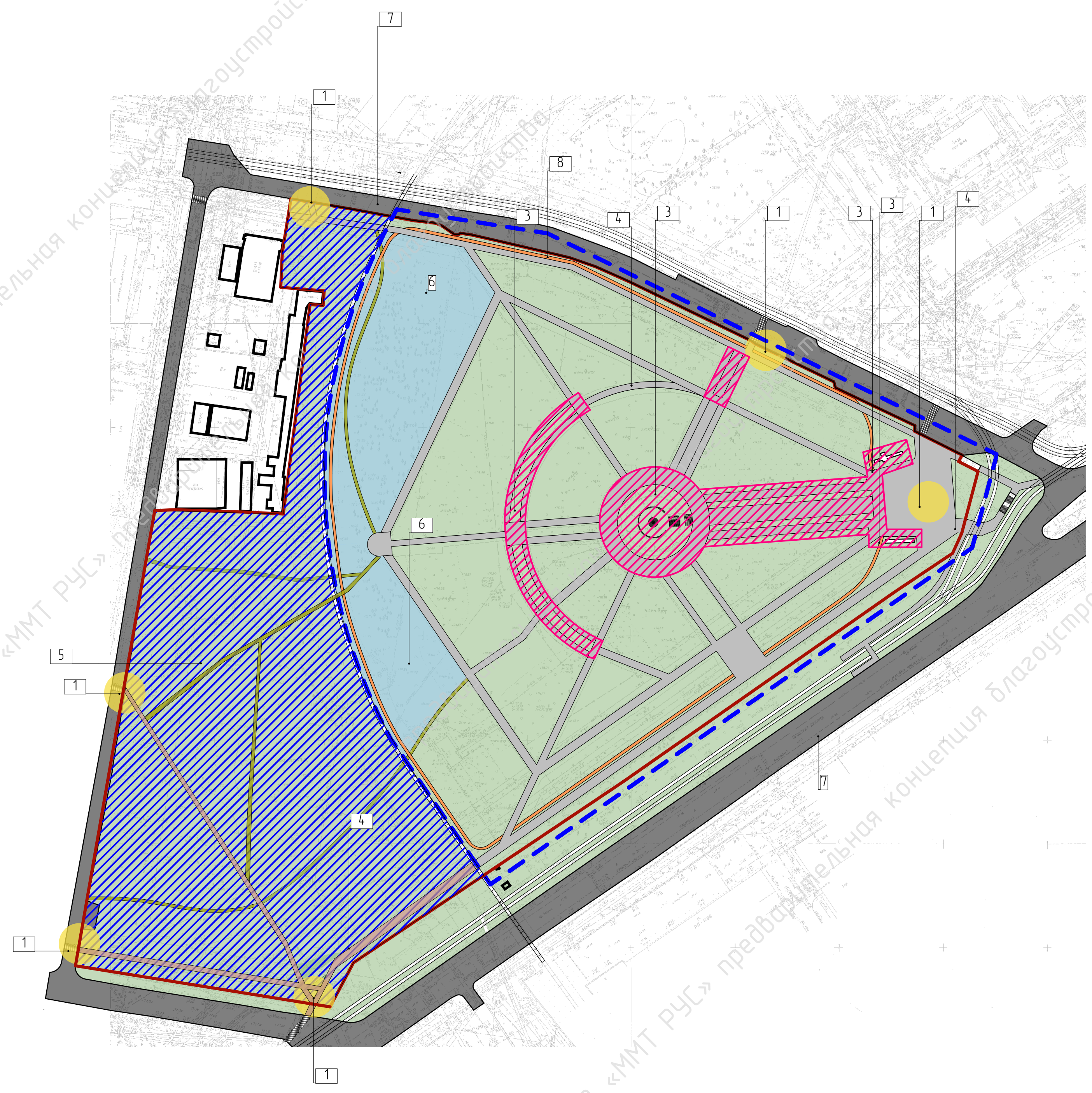


Схема размещения элементов освещения и элементов благоустройства для МГН



Условные обозначения

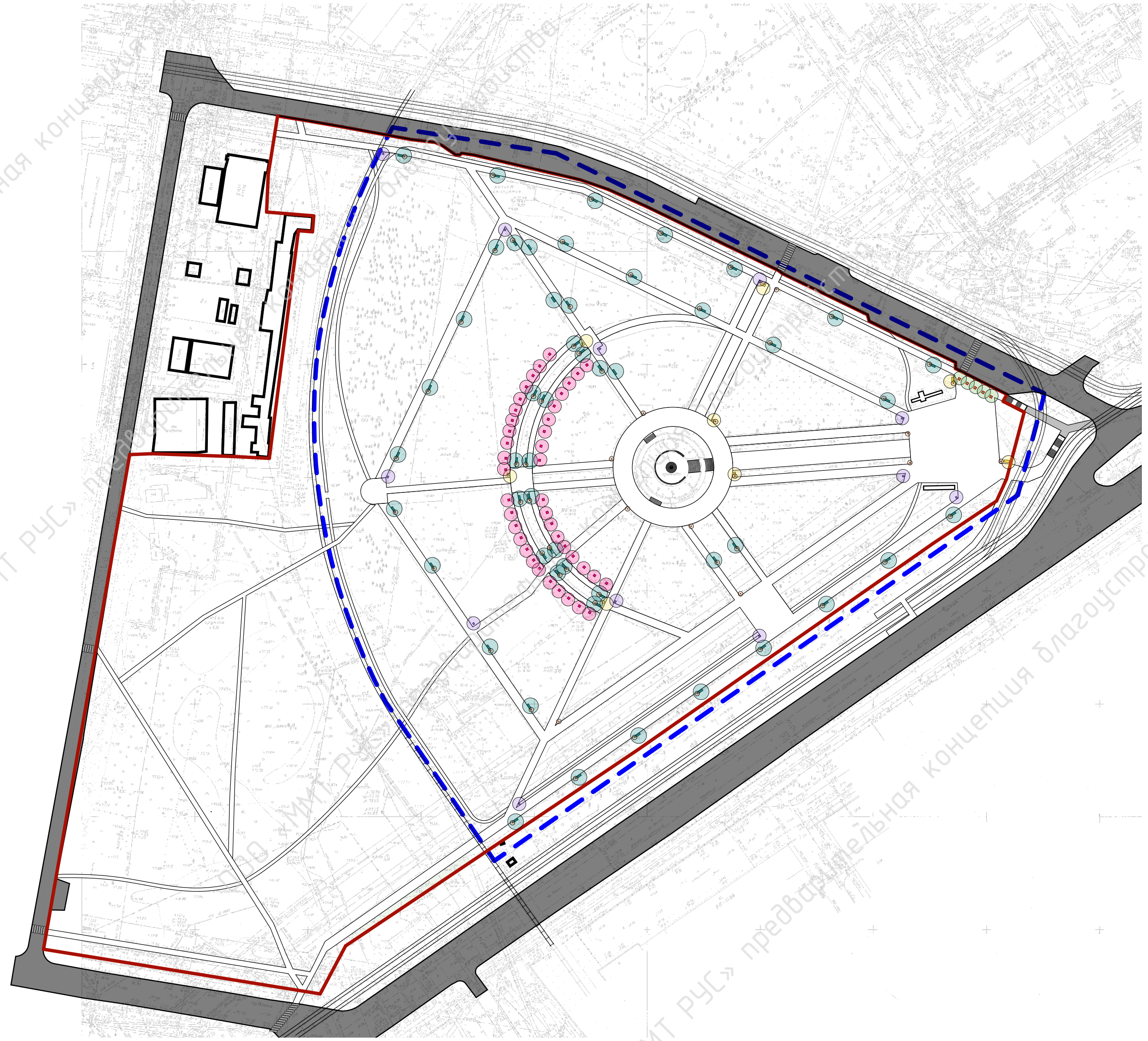
- сущ. граница парка
- - - условная граница проектирования (1-ая очередь)
- Сущ. парковые светильник, цвет корпуса черный
- Парковый светильник 3162, произв-ль Gigalight, светодиодная лампа, высота 3500 мм, цвет черный арт. 3830059
- 120 шт.
- Уличный прожектор "ЭЛЬФ IG" произв-ль "Сарос" на опоре, арт. ELF IG M50, мощность 50 Вт, кол-во прожекторов на опоре 4 шт.
- 19 шт.
- 1 Тактильная предупреждающая разметка (Выполняется рельефной тактильной плиткой (полоса). Ширина поля - по ширине пешеходного перехода. Глубина - 50-60 см) Приложение Б СП 136.13330.2012 (09.09.2016 Изменения № 1)
- 2 Пандус
Съезды или понижения бордюрного камня. Бордюрные пандусы на пешеходных переходах должны полностью располагаться в пределах зоны, предназначенной для пешеходов, и не должны выступать на проезжую часть. Перепад высот в местах съезда на проезжую часть не должен превышать 0,015 м. п. 5.15 СП 59.13330.2016
- 3 Тактильная предупреждающая разметка (Выполняется рельефной тактильной плиткой (полосы по диагонали). Ширина поля - по ширине тротуара. Глубина - 50-60 см) Приложение Б СП 136.13330.2012 (09.09.2016 Изменения № 1)
- 4 Переход через трамвайные пути выполнить приподнятыми, подъезд осуществлять по пандусам. Промежутки между рельсами следует выполнять максимально закрытыми, например, за счет применения резиновых покрытий. Расстояние между покрытием и головкой рельса не может превышать 20 мм
- 5 Тактильный предупреждающий указатель с усеченными конусами (куполоми), расположенными в линейном порядке. Глубина указателя от 0,5 до 0,6 м. Ширина определяется в зависимости от ширины преодолеваемого препятствия, но не менее 1 м
- 6 Информационная табличка с шрифтом Брайля
- 7 Предупреждающий контрастный указатель перед инфостендам (Выполняется направляющими указателями с девятью продольными параллельными полосами. Ширина должна соответствовать размерам места получения услуги, но не менее 1 м.) Приложение Б СП 136.13330.2012 (09.09.2016 Изменения № 1)

Схема размещения проектируемых МАФ

Условные обозначения









- сущ. граница парка
- - - условная граница проектирования (1-ая очередь)

- Информационные стенды - 7 шт.
- Скамейка "Хаус-Z", скамейка "Хаус-Y" - 51 шт. произв-ль Стоундхендж.рус
- Урна «Бокс» игн 012 - 62 шт.
- Урна для собачьих экскрементов арт. 10549 произв-ль "Хобдика" - 12 шт.
- Стенд с именами героев ВОВ, индивидуальное изг. - 41 шт.
- Ограждение парковочное "Берн" произв-ль Стоундхендж.рус - 5 шт.













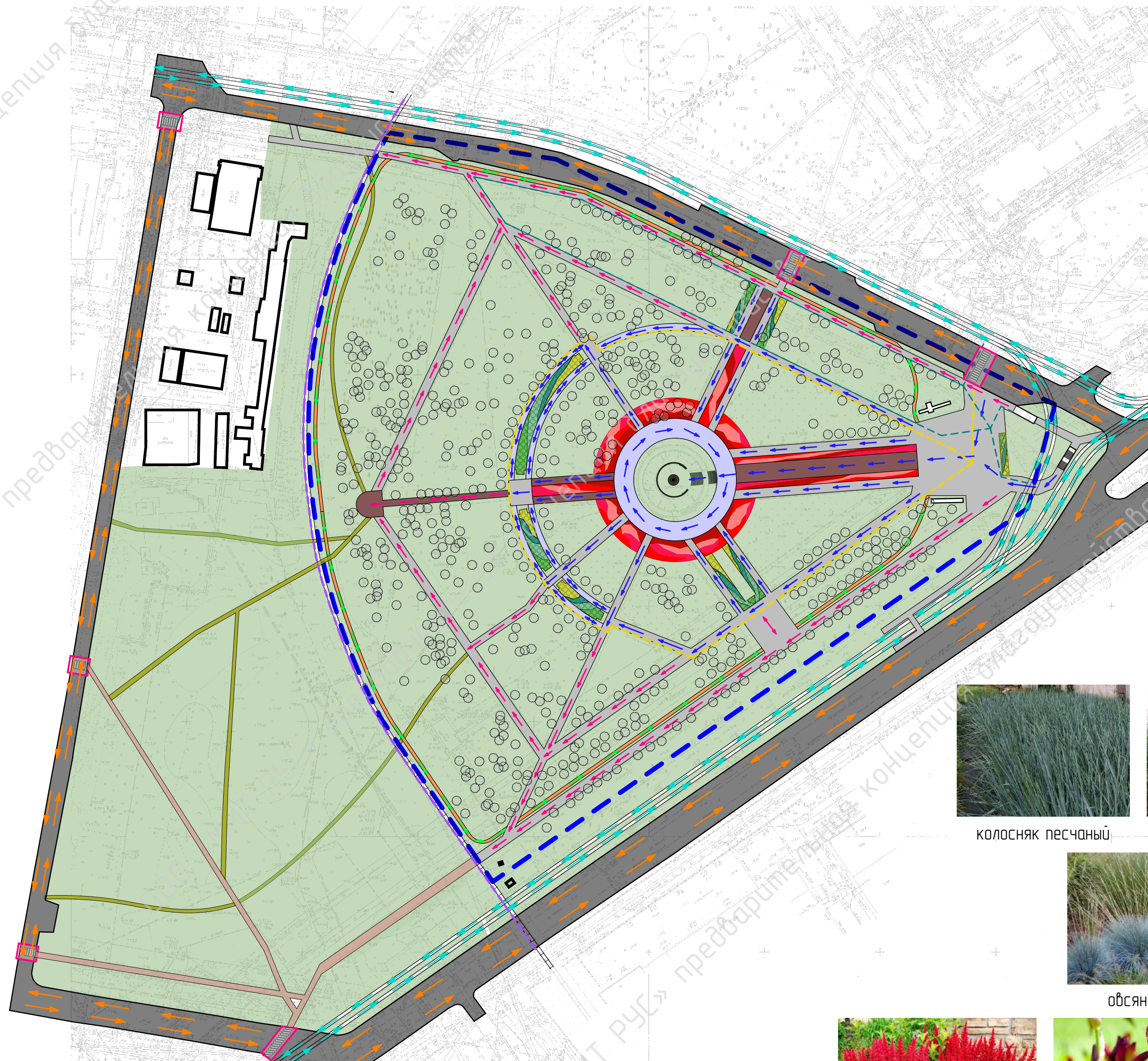
000 «ММТ РУС» предварительная концепция благоустройства

Транспортная схема. Проектируемые покрытия. Схема озеленения









-  сущ.асфальтовое покрытие (проезды)
-  брусчатка, цвет темно-серый
разноформатная, разнотоновая 9133 м²
произв-ль ООО "Река"
-  клиновидная брусчатка, цвет
темно-серый, разнотоновая 1937 м²
произв-ль ООО "Река"
-  брусчатка, цвет темно-красный
разноформатная, разнотоновая 1349 м²
произв-ль ООО "Река"
-  беговая дорожка в резиновом
покрытии, цвет терракотовый
с нанесением разметки 1074 м²
-  сущ.общественное озеленение 51 107 м²
-  пешеходные переходы существующие
-  сущ.крупномерные растения

Условные обозначения

-  сущ.граница парка
-  условная граница проектирования (1-ая очередь)
-  основные пешеходные связи
-  транзитные пешеходные связи
-  маршрут для занятий бегом
-  движение автотранспорта
-  движение трамваев
-  движение поездов
-  предполагаемый маршрут круговой прогулки пожилого человека/мамы с коляской
-  предполагаемый маршрут выгула собак



Ведомость проектируемых цветников

Обозн.	Наименование	Высота, см	Кол-во на 1 м ²
	колосняк песчаный <i>Elymus agaonius</i>	50 см	6
	мискантус китайский "Siberfeder" <i>Miscanthus sinensis</i>	120 см	15
	молиния голубая "Variegata" <i>Molinia caerulea</i>	60 см	6
	овсяница сизая "Elijah Blue" <i>Festuca glauca</i>	30 см	11
	зейхера гибридная "Black beauty" <i>Heuchera X hybrida</i>	25 см	11
	ирис бордовый "Red heart" <i>Iris hybrida</i>	35 см	9
	астильда Арендса "Fanal" <i>Astilbe X arendsii</i>	60 см	7
	очиток видный "Brilliant" <i>Sedum spectabile</i>	50-60 см	7



колосняк песчаный мискантус китайский молиния голубая













овсяница сизая зейхера гибридная









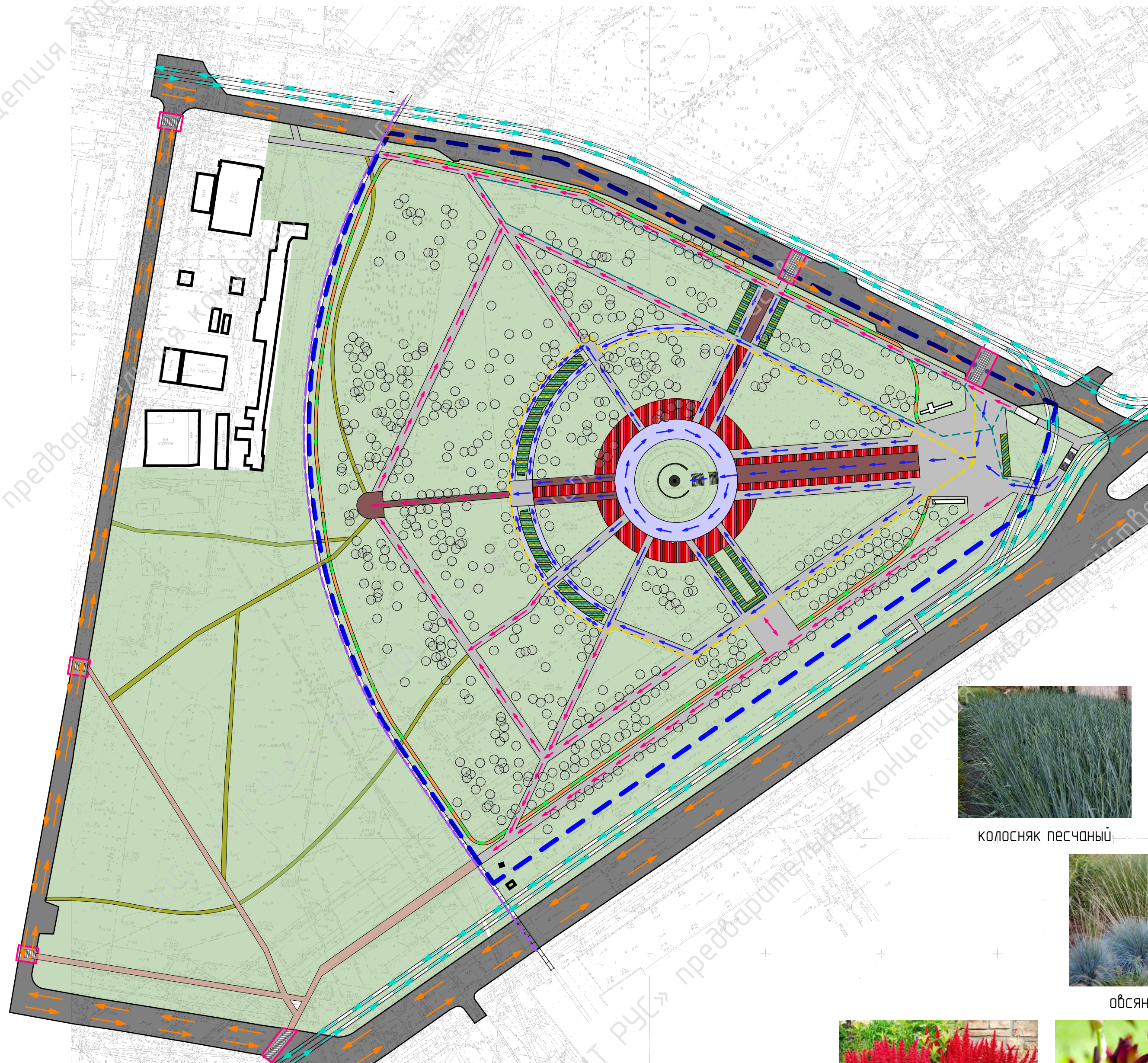
астильда Арендса ирис бордовый очиток видный

Транспортная схема. Проектируемые покрытия. Схема озеленения (альтернативная)









Условные обозначения

-  сущ. граница парка
-  условная граница проектирования (1-ая очередь)
-  основные пешеходные связи
-  транзитные пешеходные связи
-  маршрут для занятий бегом
-  движение автотранспорта
-  движение трамваев
-  движение поездов
-  предполагаемый маршрут круговой прогулки пожилого человека/мамы с коляской
-  предполагаемый маршрут выгула собак

-  сущ. асфальтовое покрытие (проезды)
-  брусчатка, цвет темно-серый, разноформатная, разнотоновая, произв-ль ООО "Река" 9133 м²
-  клиновидная брусчатка, цвет темно-серый, разноформатная, разнотоновая, произв-ль ООО "Река" 1937 м²
-  брусчатка, цвет темно-красный, разноформатная, разнотоновая, произв-ль ООО "Река" 1349 м²
-  беговая дорожка в резиновом покрытии, цвет терракотовый с нанесением разметки 1074 м²
-  сущ. общественное озеленение 51 107 м²
-  пешеходные переходы существующие
-  сущ. крупномерные растения



Ведомость проектируемых цветников

Обозн.	Наименование	Высота, см	Кол-во на 1 м ²
	колосняк песчаный <i>Elymus agaonius</i>	50 см	6
	мискантус китайский "Siberfeder" <i>Miscanthus sinensis</i>	120 см	15
	молиния голубая "Variegata" <i>Molinia caerulea</i>	60 см	6
	овсяница сизая "Elijah Blue" <i>Festuca glauca</i>	30 см	11
	зейхера гибридная "Black beauty" <i>Heuchera X hybrida</i>	25 см	11
	ирис бордовый "Red heart" <i>Iris hybrida</i>	35 см	9
	астильда Арендса "Fanal" <i>Astilbe X arendsii</i>	60 см	7
	очиток видный "Brilliant" <i>Sedum spectabile</i>	50-60 см	7



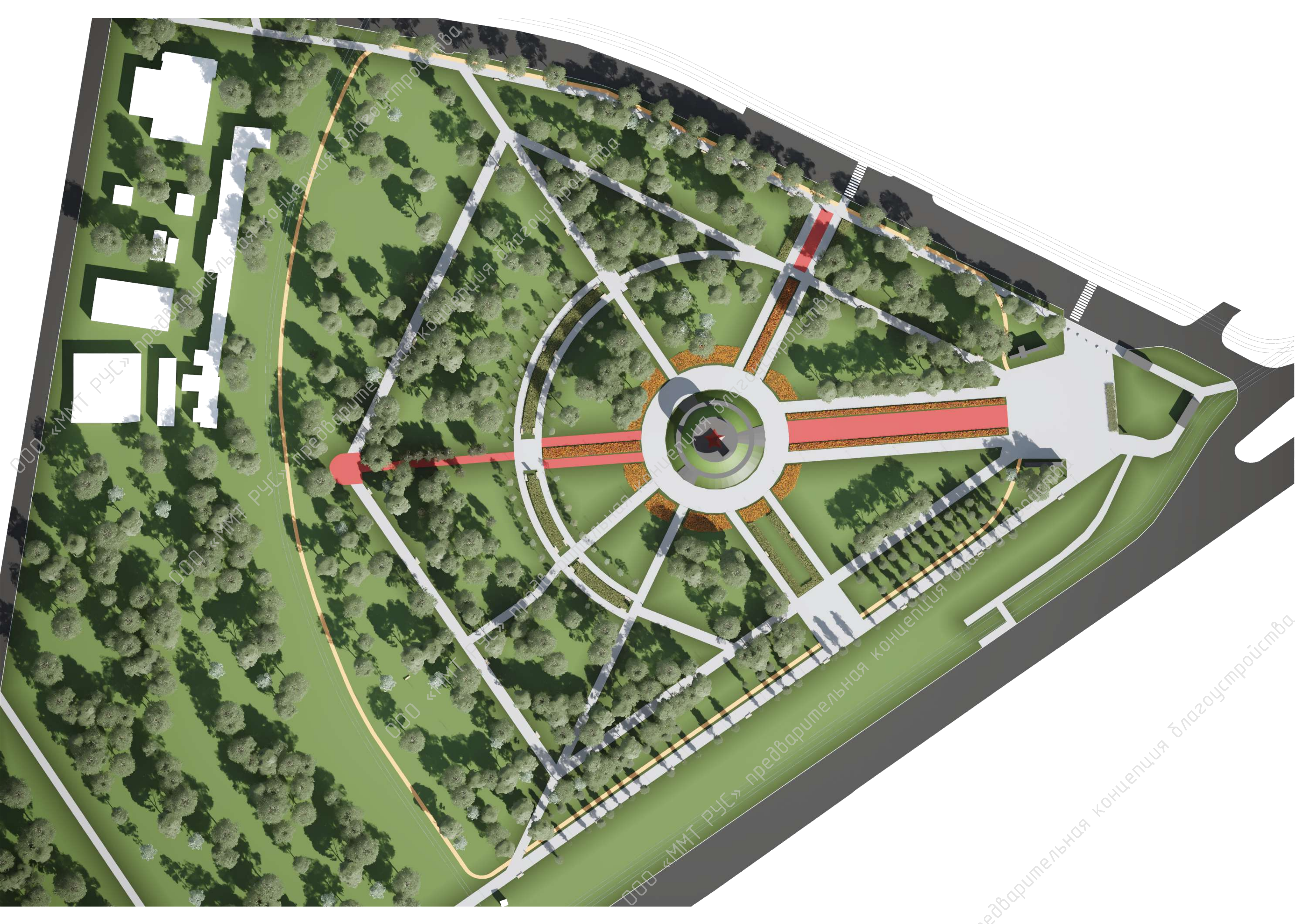
колосняк песчаный мискантус китайский молиния голубая




овсяница сизая зейхера гибридная





астильда Арендса ирис бордовый очиток видный

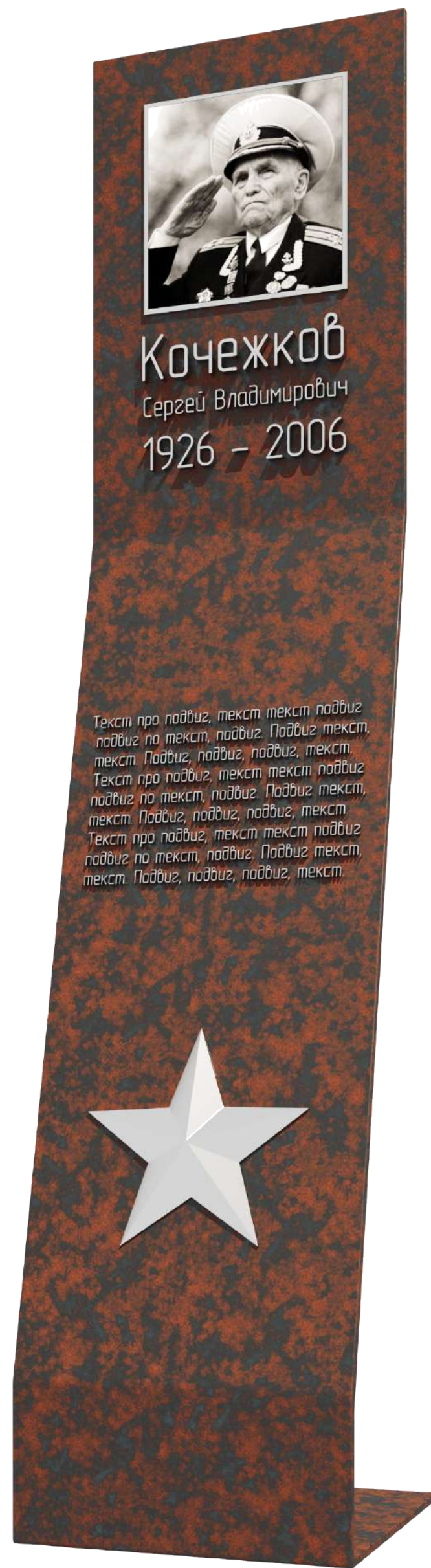












Текст про подвиг, текст текст подвиг
 подвиг по текст, подвиг, Подвиг текст,
 текст Подвиг, подвиг, подвиг, текст,
 Текст про подвиг, текст текст подвиг
 подвиг по текст, подвиг, Подвиг текст,
 текст Подвиг, подвиг, подвиг, текст,
 Текст про подвиг, текст текст подвиг
 подвиг по текст, подвиг, Подвиг текст,
 текст Подвиг, подвиг, подвиг, текст


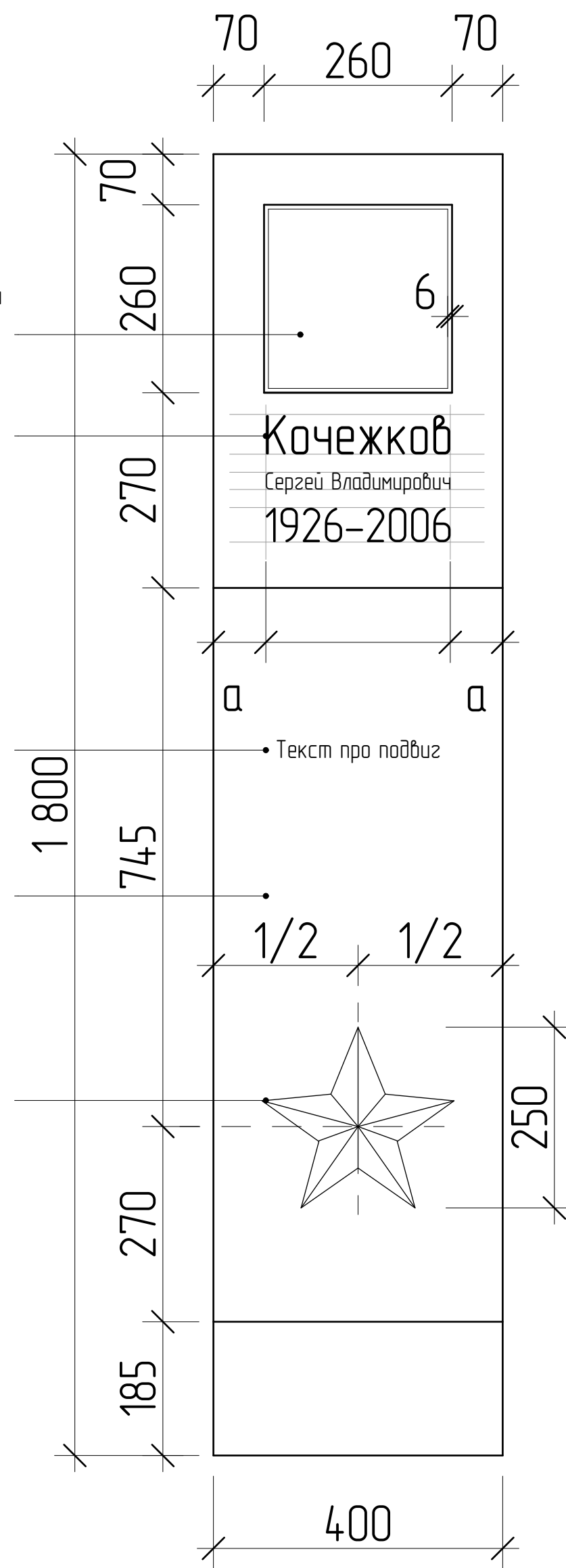
Фотография, печать на
 анодированном алюминии.
 Рамка из нерж.стали шириной
 6 мм, толщ. 6 мм.

Объемные буквы из
 нержавеющей стали,
 толщина 10 мм

Объемные буквы из
 нержавеющей стали,
 толщина 5 мм

Лист стали "Кортен",
 толщина 12 мм

Звезда пятиконечная
 объемная из нержавеющей
 стали, толщина 35 мм



Общий вид стенда с информацией о героях ВОВ